

# Hotel Lagarta Lodge














— GPS 9.964576 / 85.676639





## Driving directions from Nicoya












Nicoya to Lagarta Logde distance: 54.5 km.

-  · Pass the main church with the park on the right and continue 2 blocks until you reach the end of the road.
-  · Turn left at the T- Intersection and then take the first right.
-  · You are now on road 150. Continue driving for 9.5 km to a T- Intersection where you turn right (At Mini Super Caimital).
-  · After driving 20 km you will pass a gas station on your left. This is the last gas station you will pass. Fill up!
-  · Just past the gas station, the highway curves sharply left. At the apex of the curve, turn right and continue heading downhill on a small dirt road which leads to Nosara.
-  · Drive about 8.7 km and turn right at the T- Intersection in order to stay on the main road.
-  · When you pass Playa Garza (about 6.5 km) continue straight to Nosara.
-  · After driving 6.5 km from Playa Garza, you will reach the main entrance of Playa Guiones. You will see **Café Paris** on your left. Continue on road 160 and you will pass National Rental Car on your right.
-  · After passing National Rental Car, drive about 2 km and you will see an entrance to Playa Peladas. Continue 200 m more, and you will arrive at 5 Corner Intersection.
-  · Once at **5 Corner Intersection** you make a left and immediately take a right. Then continue on that same road for 1.6 km. Follow the Hotel signs.
-  · Eventually, you will go downhill. Here you will see an intersection, you will continue going straight and start going uphill again. Eventually you will pass a very elegant wooden house on your left. Almost there!
-  · Pass the house and then go downhill again go for 300 m. Here you will see a tree in the middle of the road. Continue on the main road and about 200 m later you will come to a fork in the road, keep left and continue 500 m. Then you will encounter a paved road.
-  · Congratulations! You are now at Lagarta Lodge.



## Conduciendo desde Nicoya

Distancia entre Nicoya y Lagarta Logde: 54,5 km.

-  · Después de pasar la iglesia principal y el parque a la derecha, continúe 2 cuadras hasta el final de la carretera. En la Intersección T gire a la izquierda y luego tome la primera a la derecha.
-  · Ahora está en la carretera 160. Desde aquí continúe conduciendo por 9,5 km hasta llegar a una intersección en T. Aquí gire a la derecha (en Mini Super Caimital).
-  · Después de conducir 20 km encontrará una estación gasolinera a su izquierda. Es su última oportunidad de llenar el tanque de gasolina.
-  · Justo después de la gasolinera, la carretera hace una curva bruscamente hacia la izquierda. En el ápice de la curva, gire a la derecha, dirigiéndose cuesta abajo, en un pequeño camino de tierra que conduce a Nosara.
-  · Una vez que gire a la derecha, conduzca unos 8,7 km. Gire a la derecha en la intersección en T para permanecer en la carretera principal.
-  · Pase Playa Garza a unos 6,5 km y continúe hasta Nosara.
-  · Al llegar a la entrada principal de Playa Guiones, a su izquierda verá **Café Paris**, continúe por la carretera 160, pasará National Rental Car a su derecha.
-  · Después de pasar por las oficinas de National Rental Car, continúe cerca de 2 km y usted verá una entrada a la izquierda hacia Playa Peladas, quédese en la carretera principal y conduzca por otros 200 m más, y usted llegará a la intersección **5 Esquinas**.
-  · Una vez en 5 Esquinas, gire a la izquierda e inmediatamente gire a la derecha y continúe hacia arriba. La distancia desde la intersección de 5 Esquinas al Hotel Lagarta Lodge es de 1,6 kms.
-  · Se pasa una casa hermosa de madera a la izquierda y luego se vuelve a bajar por 300 m. Aquí se encontrará un árbol en el medio de la carretera, continúe en la carretera principal y a unos 200 m, llegará a una intersección Y, gire a la izquierda y continúe por 500 m.
-  · A continuación, encontrará un camino pavimentado, ahora usted está en Lagarta Lodge. ¡Felicitaciones, lo lograste!